

大宇字水越

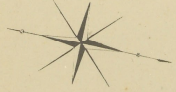
大字中



一分四十二尺縮

旧市

大字越水

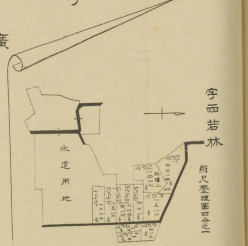
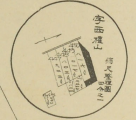
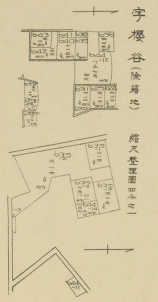


西樺山		南郡町	
地番	面積	地番	面積
1	1.2	1	1.2
2	1.5	2	1.5
3	1.8	3	1.8
4	2.1	4	2.1
5	2.4	5	2.4
6	2.7	6	2.7
7	3.0	7	3.0
8	3.3	8	3.3
9	3.6	9	3.6
10	3.9	10	3.9
11	4.2	11	4.2
12	4.5	12	4.5
13	4.8	13	4.8
14	5.1	14	5.1
15	5.4	15	5.4
16	5.7	16	5.7
17	6.0	17	6.0
18	6.3	18	6.3
19	6.6	19	6.6
20	6.9	20	6.9
21	7.2	21	7.2
22	7.5	22	7.5
23	7.8	23	7.8
24	8.1	24	8.1
25	8.4	25	8.4
26	8.7	26	8.7
27	9.0	27	9.0
28	9.3	28	9.3
29	9.6	29	9.6
30	9.9	30	9.9
31	10.2	31	10.2
32	10.5	32	10.5
33	10.8	33	10.8
34	11.1	34	11.1
35	11.4	35	11.4
36	11.7	36	11.7
37	12.0	37	12.0
38	12.3	38	12.3
39	12.6	39	12.6
40	12.9	40	12.9
41	13.2	41	13.2
42	13.5	42	13.5
43	13.8	43	13.8
44	14.1	44	14.1
45	14.4	45	14.4
46	14.7	46	14.7
47	15.0	47	15.0
48	15.3	48	15.3
49	15.6	49	15.6
50	15.9	50	15.9
51	16.2	51	16.2
52	16.5	52	16.5
53	16.8	53	16.8
54	17.1	54	17.1
55	17.4	55	17.4
56	17.7	56	17.7
57	18.0	57	18.0
58	18.3	58	18.3
59	18.6	59	18.6
60	18.9	60	18.9
61	19.2	61	19.2
62	19.5	62	19.5
63	19.8	63	19.8
64	20.1	64	20.1
65	20.4	65	20.4
66	20.7	66	20.7
67	21.0	67	21.0
68	21.3	68	21.3
69	21.6	69	21.6
70	21.9	70	21.9
71	22.2	71	22.2
72	22.5	72	22.5
73	22.8	73	22.8
74	23.1	74	23.1
75	23.4	75	23.4
76	23.7	76	23.7
77	24.0	77	24.0
78	24.3	78	24.3
79	24.6	79	24.6
80	24.9	80	24.9
81	25.2	81	25.2
82	25.5	82	25.5
83	25.8	83	25.8
84	26.1	84	26.1
85	26.4	85	26.4
86	26.7	86	26.7
87	27.0	87	27.0
88	27.3	88	27.3
89	27.6	89	27.6
90	27.9	90	27.9
91	28.2	91	28.2
92	28.5	92	28.5
93	28.8	93	28.8
94	29.1	94	29.1
95	29.4	95	29.4
96	29.7	96	29.7
97	30.0	97	30.0
98	30.3	98	30.3
99	30.6	99	30.6
100	30.9	100	30.9

價額等級表

小字名	田	畑	山林	雑種
北名次町	1.2	1.5	1.8	2.1
南名次町	1.5	1.8	2.1	2.4
谷	1.8	2.1	2.4	2.7
水	2.1	2.4	2.7	3.0
山	2.4	2.7	3.0	3.3
田	2.7	3.0	3.3	3.6
林	3.0	3.3	3.6	3.9
雑種	3.3	3.6	3.9	4.2
其他	3.6	3.9	4.2	4.5

大字越水



大字廣田

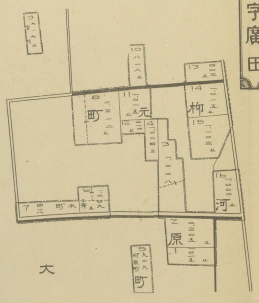
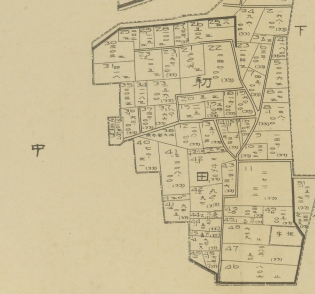
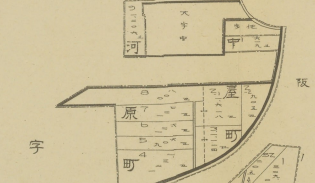
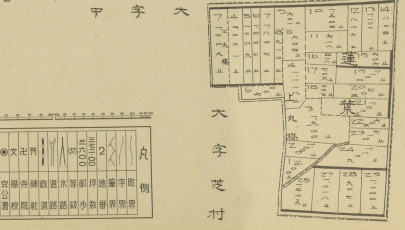
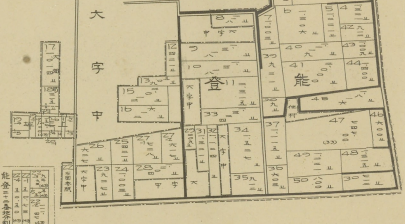
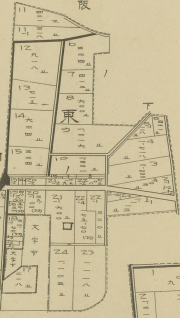
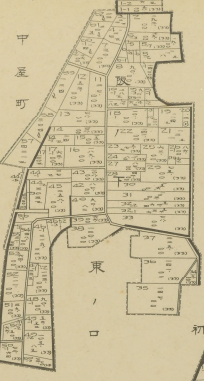


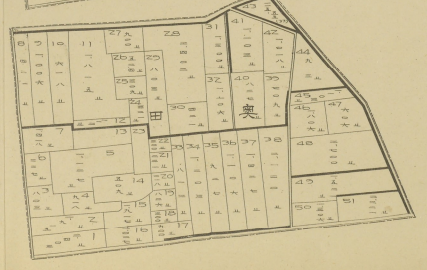
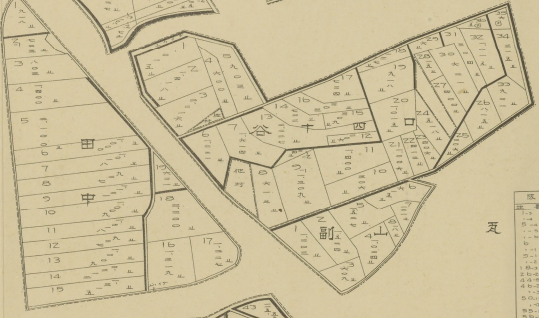
Table with 2 columns: 大字 (Large Character) and 小字 (Small Character). Lists various sub-locations within Hirota.



初田(田)の縮小図



Legend table with symbols and text: 山 (Mountain), 池 (Lake), 田 (Field), etc.



上岩委

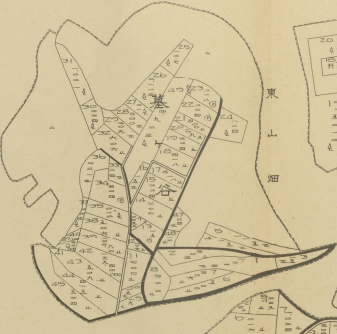

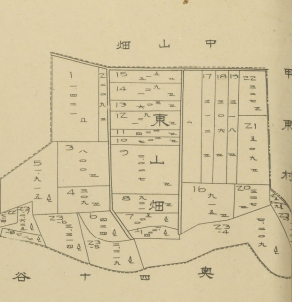
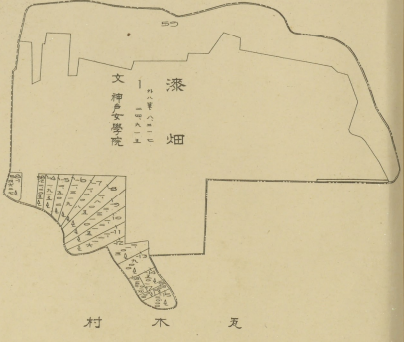
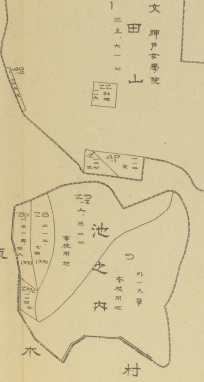
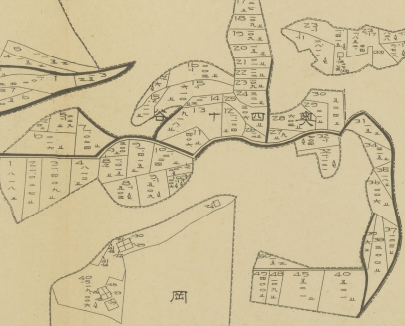
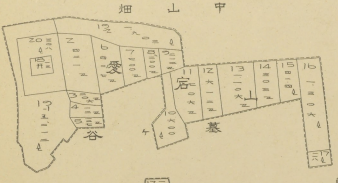
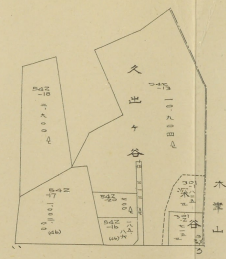
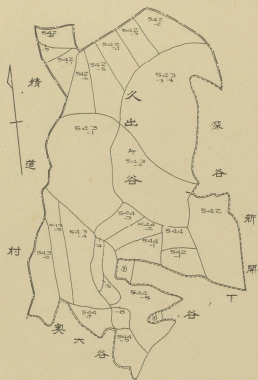


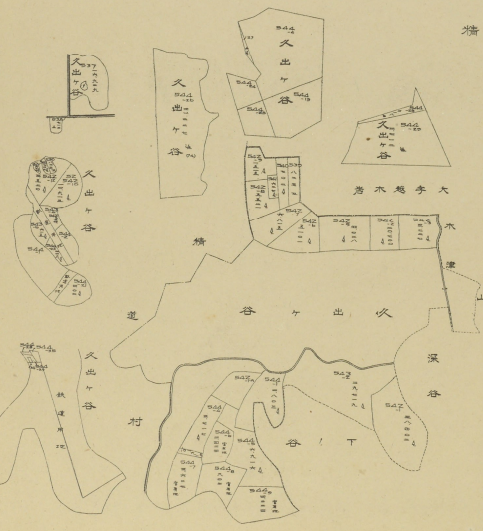
Table with 2 columns: 大字 (Large Character) and 小字 (Small Character). Lists various sub-locations within Uwagawa.



大寺越木



大寺越木



津

大

寺

越

木

上

村

北

部

東

上

宮

野

茶

家

新

原

山

田

北

道

大

谷

深

津

山

北

道

大

谷

美

大

谷

下

谷

西

道

大

谷

Legend box containing symbols for mountains, rivers, roads, and other geographical features.

Table with multiple columns containing numerical data, possibly land area or population statistics for various regions.

十一	...
十二	...
十三	...
十四	...
十五	...
十六	...
十七	...
十八	...
十九	...
二十	...
二十一	...
二十二	...
二十三	...
二十四	...
二十五	...
二十六	...
二十七	...
二十八	...
二十九	...
三十	...

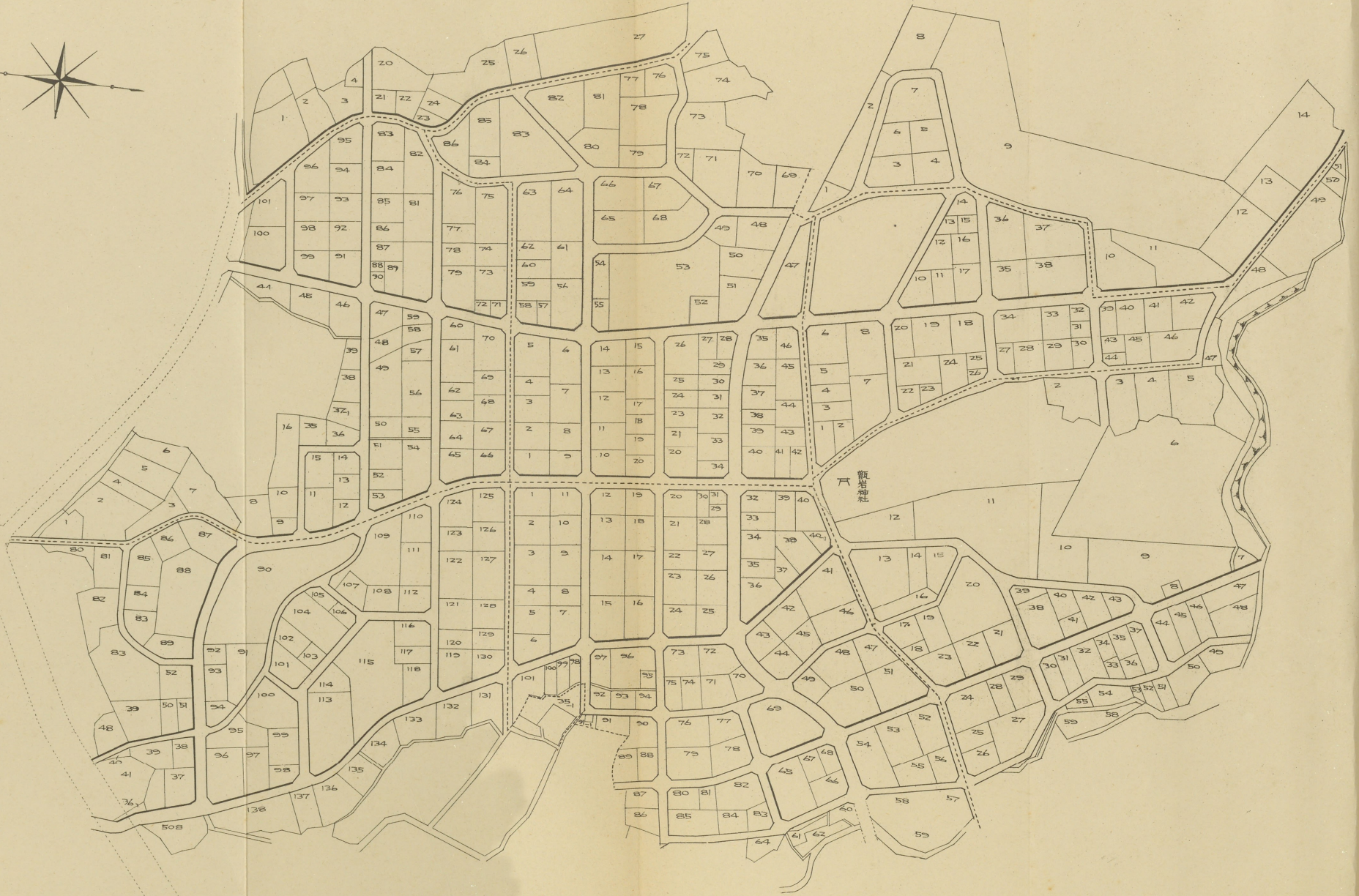
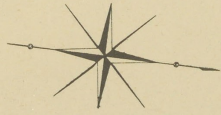
区名	区数	区名	区数	区名	区数	区名	区数
...



...
-----	-----	-----	-----	-----	-----	-----	-----

...
-----	-----	-----	-----	-----	-----

上越木岩土地區整理組合豫定區圖



東京市麹町區飯田町三丁目十七番地

日本帝國市町村地圖刊行會

電話九段(33)二七五六番

編纂者 松崎正太郎

兵庫県立図書館

A04.18867

兵庫県立図書館
〒078-919-3366



100418862